

**HOTĂRÂRE**

privind aprobarea Plan Urbanistic de Detaliu (PUD)

**STR. PETRU ȘI PAVEL NR. 67 - SECTOR 1 AL MUNICIPIULUI BUCUREȘTI**

**Având în vedere:**

- Expunerea de motive a Primarului sectorului 1;
- Raportul de specialitate nr. 1029/21.03.2018 al Arhitectului Șef al Sectorului 1;
- Raportul Comisiei de administrare a domeniului public, de organizare și dezvoltare urbanistică, realizarea lucrărilor publice, protecția mediului înconjurător a Consiliului Local al sectorului 1;

Ținând cont de Raportul informării și consultării publicului, redactat în conformitate cu prevederile Ordinului nr. 2701/2010 emis de Ministerul Dezvoltării Regionale și Turismului, pentru aprobarea Metodologiei de informare și consultare a publicului cu privire la elaborarea sau revizuirea planurilor de amenajare a teritoriului și de urbanism și prevederile Hotărârii Consiliului Local al Sectorului 1 al Municipiului București nr. 259/21.12.2016 prin care s-a aprobat Regulamentul local de implicare a publicului în elaborarea sau revizuirea planurilor de urbanism și de amenajarea teritoriului ce intră în competența de aprobare a Consiliului Local al Sectorului 1 al Municipiului București;

**Văzând documentele emise:**

- Avizul Arhitectului Șef nr. 214/13.03.2018 emis de Primăria Sectorului 1 București;
- Avizul Comisiei Tehnice de Circulație - P.M.B. nr. 7096/12.07.2017;
- Avizul Comisiei de Coordonare Lucrări Edilitare – P.M.B. / studiu de rețele însoțit de specialist ing. Alina Maria Anca V.U.I. Mareș.

**Ținând seama de prevederile:**

- Legii nr. 50/1991 privind autorizarea executării lucrărilor de construcții, cu modificările și completările ulterioare;
- Legii nr. 350 /2001 privind amenajarea teritoriului și urbanismul, cu modificările și completările ulterioare;
- Hotărârii Guvernului nr. 525/1996 pentru aprobarea Regulamentului General de Urbanism, modificată și completată;
- P.U.G. – Municipiul București aprobat prin H.C.G.M.B. nr. 269/21.12.2000 și prelungit cu H.C.G.M.B. nr. 324/2010, H.C.G.M.B. nr. 241/2011, H.C.G.M.B. nr. 232/2012 H.C.G.M.B. și nr. 224/15.12.2015.
- Hotărârii Consiliului Local al Sectorului 1 nr. 259/21.12.2016 pentru aprobarea Regulamentului local de implicare a publicului în elaborarea sau revizuirea planurilor de urbanism și de amenajare a teritoriului;

În temeiul prevederilor art. 45 alin. (2) lit. e), art. 81, alin. (2), lit. i), din Legea administrației publice locale nr. 215/2001, republicată,

## CONSILIUL LOCAL AL SECTORULUI 1

### HOTĂRĂȘTE:

**Art.1:** Se aprobă documentația de urbanism "P.U.D. – STR. PETRU ȘI PAVEL NR. 67 - SECTOR 1, BUCUREȘTI", în conformitate cu Avizul Arhitectului Șef nr. ....214/13.03.2018, prezentat în anexa nr. 1 și cu Planșa de Reglementări vizată, prezentată în anexa nr. 2.

**Art.2:** Prezenta documentație de urbanism are caracter de reglementare specifică și nu dă dreptul la construire până la obținerea autorizației de construire.

**Art.3:** Planul Urbanistic de Detaliu detaliază prevederile documentațiilor de rang superior și este valabil până la aprobarea unor alte reglementări urbanistice modificatoare.

**Art.4:** Anexele nr. 1 și nr. 2 fac parte integrantă din prezentul proiect de hotărâre.

**Art.5:** (1) Primarul Sectorului 1 și Arhitectul Șef al Sectorului 1 vor duce la îndeplinire prevederile prezentei hotărâri.

(2) Serviciul Secretariat General, Audiențe va asigura comunicarea prezentei, entităților menționate la alin. (1), precum și Instituției Prefectului Municipiului București

Această hotărâre a fost aprobată în Ședința ordinară ..... a Consiliului Local al Sectorului 1 al Municipiului București din data de .....

*PREȘEDINTE DE ȘEDINȚĂ*

**Alexandru Ștefan Deaconu**

*CONTRASEMNEAZĂ,*  
**"Secretarul Sectorului 1,**

**MIRONA-GIORGIANA MUREȘAN"**

**Nr:**

**Data:**



MUNICIPIUL BUCUREȘTI  
**SECTORUL 1**  
www.primariasector1.ro

pentru cetățean, pentru bunăstare  
**BIROUL REGLEMENTĂRI  
URBANISTICE ȘI ARHIVĂ**

Ca urmare a cererii adresate de Popescu Silviu-Horia cu adresa în str. Petru și Pavel nr. 67, sector 1, București, înregistrată la nr. 18241 din 15.05.2017, completată cu nr. 8512 din 02.03.2018, în conformitate cu prevederile Legii nr.350/2001 privind amenajarea teritoriului și urbanismul, cu modificările și completările ulterioare, se emite următorul:

AVIZ NR. 214/13.03.2017

PENTRU

**PUD – STR. PETRU ȘI PAVEL NR. 67 - SECTOR 1**

**Extindere garaj existent parter, rezultând locuință individuală și garaj P+Ep**

**GENERAT DE IMOBILUL:** în suprafață de 1008,00 mp din acte (1009,00 mp din măsurători cadastrale), proprietate privată conform mențiunilor din Extrasul de Carte Funciară nr. 223360, eliberat la data de 06.02.2018.

**INIȚIATOR: POPESCU SILVIU-HORIA**

**PROIECTANT: S.C. SDH ARCHITECTURE S.R.L.**

**SPECIALIST CU DREPT DE SEMNATURĂ RUR:** urb. Daniela A. Glinischi (RUR: D, E, G<sub>7</sub>)

**AMPLASARE, DELIMITARE, SUPRAFAȚĂ ZONĂ STUDIATĂ ÎN PUD:** Zona studiată prin PUD include parcelele învecinate imobilului care a generat documentația, delimitată astfel: Nord-Est – str. Petru și Pavel nr. 65; Sud-Est – str. Salajeni nr. 58, str. Salajeni nr. 60A, str. Salajeni nr. 62, str. Salajeni nr. 64; Sud-Vest – str. Petru și Pavel nr. 69; Nord-Vest – artera de circulație str. Petru și Pavel.

**PREVEDERI PUG/ PUZ APROBATE ANTERIOR:** Conform PUG - MB și Regulamentului Local de Urbanism al Municipiului București, aprobate cu HCGMB nr. 242/2015 cu completările ulterioare, amplasamentul este cuprins în subzona funcțională: **L1e** – locuințe individuale pe loturi subdimensionate cu/ sau fără rețele edilitare. Se admite un nivel mansardat înscris în volumul acoperișului, în suprafață de maxim 60% din aria construită. Imobilul nu se află pe Lista Monumentelor Istorice bucureștene, publicată în M.O. nr. 113 din 15.02.2016, sau la mai puțin de 100 m față de imobile aflate pe aceasta listă, conform informațiilor din Certificatul de urbanism nr. 26/3/P/40625 din 05.01.2017.

**Indicatorii urbanistici reglementați:** POT<sub>max</sub> = 60%, CUT<sub>max</sub> = 1,2 pentru P+1E (H<sub>max</sub> = 7,00 m). Se admite un nivel mansardat înscris în volumul acoperișului, în suprafață de maxim 60% din aria construită.

**Retragerea minimă față de aliniament** – Clădirile vor respecta retragerea de la aliniament care este caracteristică străzii respective.

**Retragerea minimă față de fața de limitele laterale** – Clădirile izolate se vor retrage față de limitele laterale ale parcelei cu cel puțin jumătate din înălțimea la cornișă, dar nu cu mai puțin de 3,00 metri.

**Retragerea față de limita posterioară a terenului** – Retragerea față de limita posterioară a parcelei va fi egală cu jumătate din înălțimea la cornișă, măsurată în punctul cel mai înalt față de teren, dar nu mai puțin de 5,00 metri.

#### **PREVEDERI PUD - PROPUSE:**

**Retrageri minime față de limitele laterale - stânga** – minim 2,50 metri (conform planșă de reglementări anexă); **dreapta** – alipit construcției C2 și retras față de C1 cu minim 2,00 metri.

**Retrageri minime față de limita posterioară** – la limita de proprietate.

Construcția se va amplasa cu respectarea specificațiilor planului de reglementări vizat spre neschimbare. Retragerile astfel definite sunt maximele - depășirea lor nu se admite.

**CIRCULAȚII ȘI ACCESE:** Parcare și gararea autovehiculelor vor respecta „Normele privind asigurarea numărului minim de locuri de parcare pentru noile construcții și amenajări autorizate pe teritoriul Municipiului București și a prospectelor necesare unei corecte funcționări a arterelor de circulație” aprobate prin HCGMB nr. 66/2006. Accesul auto și pietonal se va realiza din str. Petru și Pavel, conform avizului Comisiei Tehnice de Circulații nr. 7096/12.07.2017.

**ECHIPARE TEHNICO-EDILITARĂ:** Este obligatorie racordarea construcțiilor la rețelele publice de alimentare cu apă, canalizare, energie electrică. Studiu de rețele însușit de ing. Alina Maria Anca V.U.I. Mareș.

Documentația este însoțită de studiu de însorire și ilustrare volumetrică însușite de urb. Daniela A. Glinischi.

În urma ședinței Comisiei tehnice de amenajare a teritoriului și urbanism nr. 15/12/07.11.2017, se avizează favorabil Planul urbanistic de detaliu.

Prezentul aviz este un aviz tehnic și poate fi folosit numai în scopul aprobării P.U.D.

Elaboratorul și beneficiarul PUD răspund pentru exactitatea datelor și veridicitatea înscrisurilor cuprinse în PUD care face obiectul prezentului aviz, în conformitate cu art. 63 alin. (2) litera g) din Legea nr. 350/2001 privind amenajarea teritoriului și urbanismul, cu modificările și completările ulterioare.

Documentația tehnică pentru autorizarea executării lucrărilor de construire (DTAC) se poate întocmi numai după aprobarea P.U.D. și cu obligativitatea respectării întocmai a prevederilor acestuia.

Prezentul aviz este valabil de la data emiterii sale pe toată durata de valabilitate a certificatului de urbanism nr. 26/3/P/40625 din 05.01.2017, emis de Primăria Sectorului 1 al Municipiului București. În cazul neadoptării documentației PUD în plenum Consiliului Local al Sectorului 1, în termenul de valabilitate al acestuia, procedura trebuie reluată. După aprobare, acesta rămâne valabil atâta timp cât Hotărârea de aprobare este în vigoare.

Șef birou,  
Raluca Mihaela Epifan

ARHITECT SEF  
Cioabanu Oprea Ana



Întocmit,  
Andra Ciucă



PRIMĂRIA A FOST CERTIFICATĂ ISO 9001:2008  
PRIVIND SISTEMUL DE MANAGEMENT AL  
CALITĂȚII ÎN URMA AUDITULUI DE  
CERTIFICARE DE CĂTRE ORGANISMUL  
ACREDITAT PENTRU CERTIFICAREA  
SISTEMELOR DE MANAGEMENT AL CALITĂȚII  
SR EN 45012 "AEROC"

Bd. Banu Manta nr. 9, Sectorul 1 București; 011222  
Tel. +40-21-319.10.13; Fax: +40-21-319.10.06

Email: [registratura@primariasector1.ro](mailto:registratura@primariasector1.ro)

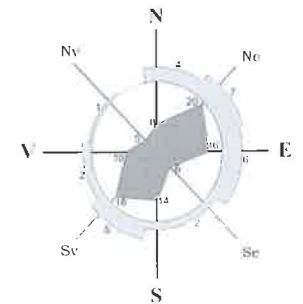
<http://www.primariasector1.ro>

# PLAN URBANISTIC DE DETALIU

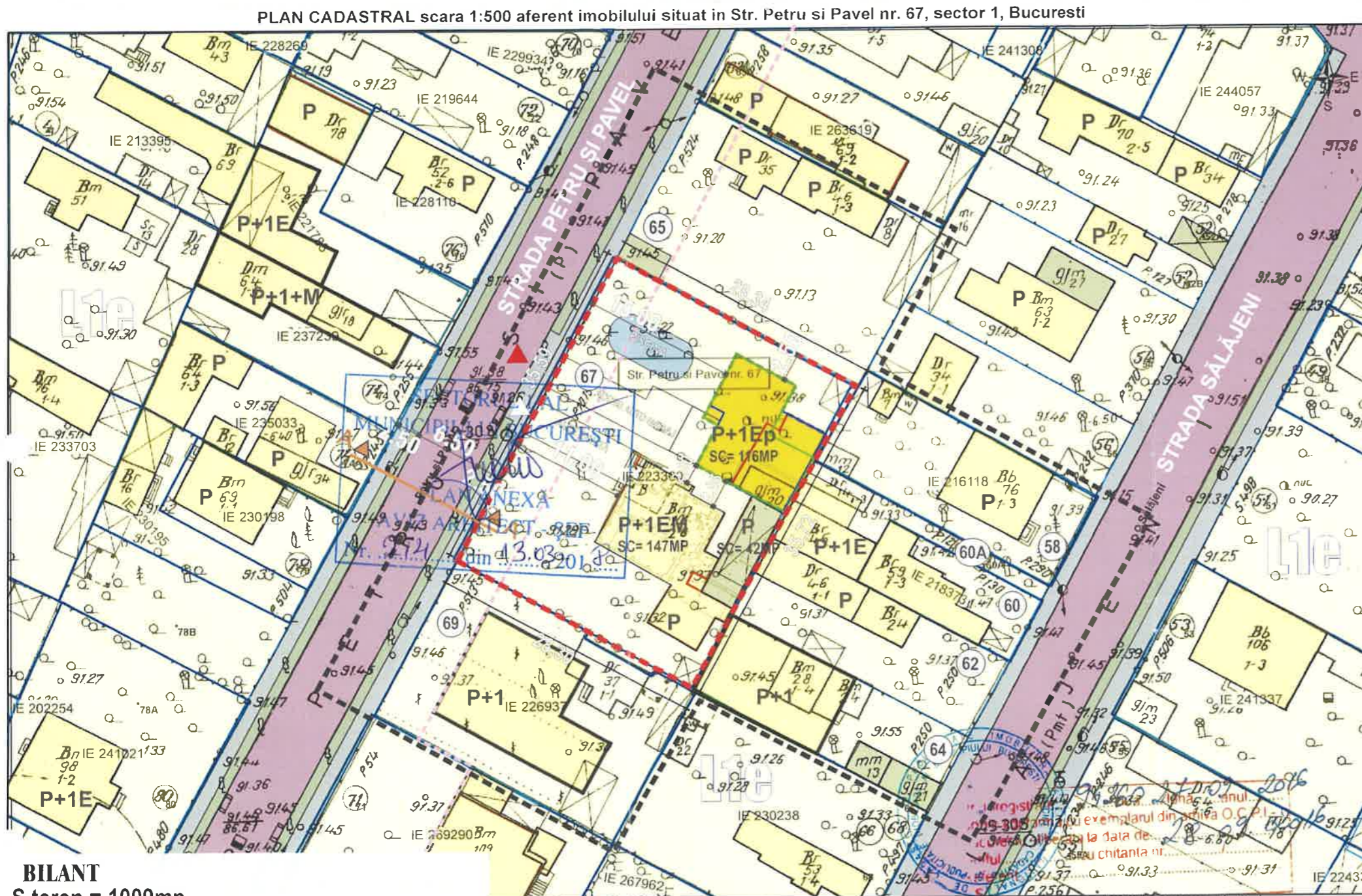
## STRADA PETRU SI PAVEL NR. 67 SECTOR 1 BUCURESTI

REGLEMENTARI URBANISTICE

SC. 1/500



- LIMITA ZONEI STUDIASTE
- LIMITA P.U.D.
- LIMITE PROPRIETATI
- LOCUINTE INDIVIDUALE
- CIRCULATII CAROSABILE
- CIRCULATII PIETONALE
- PLANTATIE DE ALINIAMENT
- GARAJ/ MAGAZIE
- PROPUNERI REGLEMENTARI
- EDIFICABIL MAXIM DE IMPLEMENTARE A CONSTRUCTIEI PROPUSE
- ALINIAREA CLADIRILOR
- 2.0 RETRAGERI MINIME OBLIGATORII
- ACCES AUTO PE LOT
- ACCES PIETONAL PE LOT
- CONTUR PARTER
- CONTUR ETAJ 1partial



### BILANT

S teren = 1009mp  
 Sconstruită existentă (corp C3 garaj) - 53,00mp  
 Sconstruita existenta totala - 242,00mp  
 Sdesfasurata existenta totala - 353,00mp  
 POT existent = 23%; CUT existent = 0,34

Sconstruita locuinta propusa - 116,00mp  
 Sconstruita finala (totala) - 305,00mp - 30,23%  
 Sdesfasurata locuinta propusa - 221,00mp  
 Sutila = 179,15mp  
 Sdesfasurata finala (totala) - 521,00mp

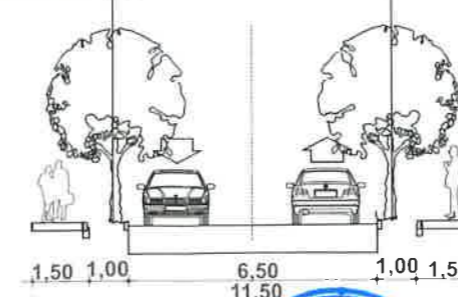
Sspatiu verde - 353,15mp - 35,00%  
 Scirculatii auto/alei/ piscina - 350,85mp - 34,77%

### INDICATORI URBANISTICI

	conf. P.U.D.	conf. P.U.G.
POT maxim	30,23%	60,0%
CUT maxim	0,51	1,2
RH propus	P+1Ep	P+1E
Hmax.	7,0m la cornisa	

\*Locuință unifamilială  
 \*Parcarea se va rezolva în incinta  
 \*Spatiu verde 35% din care minim 20% va fi pe teren vegetal  
 \*se admite un nivel mansardat înscris în volumul acoperișului, în suprafață de maxim 60% din aria construită ( în cazul mansardelor se admite o depășire a CUT proporțional cu suplimentarea ADC cu maxim 0,6 din AC).

Profil transversal A-A  
 str. Petru si Pavel - profil existent si mentinut  
 SCARA 1:200



Nota:  
 NERESPECTAREA INTOCMAI A PROIECTULUI DE CATRE BENEFICIAR SAU CONSTRUCTOR ABSOLVA PROIECTANTUL DE ORICE RASPUNDERE. ACEST DESEN SI INFORMATIILE CUPRINSE IN EL NU POT FI COPIATE, REPRODUSE SAU UTILIZATE, PARTIAL SAU INTEGRAL, DECAT CU ACORDUL SCRIS AL PROIECTANTULUI SI NU VOR FI FOLOSITE IN ALT SCOP DECAT IN CEL PENTRU CARE AU FOST ELABORATE.

Proiectant General:  
**S.C. SDH Architecture S.R.L.**  
 str. Temisana nr.19, Bucuresti  
 140/3174/2008 - CUI 23353656  
 tel: 0744838406

Specialitatea	URBANISM	Scara
Sef proiect	Urb. Daniela Glinischi	1 / 500
Proiectat	Urb. Daniela Glinischi	Faza PUD

Beneficiar: **POPESCU SILVIU-HORIA**  
 Denumire proiect:  
 CONSOLIDARE, EXTINDERE GARAJ  
 EXISTENT PARTER, REGIM FINAL DE  
 INALTIME LOCUINTA SI GARAJ P+Ep.  
 STR. PETRU SI PAVEL NR.67

PR. NR.

U07/2017

REGLEMENTARI  
URBANISTICE

PI. 04

**SECTORUL 1 AL MUNICIPIULUI BUCUREȘTI**  
**BIROU REGLEMENTĂRI URBANISTICE ȘI ARHIVĂ**  
Nr. 1029/21.03.2018

**Raport de specialitate**  
privind aprobarea Planului Urbanistic de Detaliu  
pentru construcții definitive pe teren proprietate privată  
situat în Sectorul 1 al Municipiului București

Prezentul Raport de specialitate se emite în conformitate cu prevederile Legii administrației publice locale nr. 215/2001, cu modificările și completările ulterioare și ale Legii 350/2001 privind amenajarea teritoriului și urbanismul, cu modificările și completările ulterioare.

Conform prevederilor art. 48 al Legii nr. 350/2001 privind amenajarea teritoriului și urbanismul, cu modificările și completările ulterioare, planul urbanistic de detaliu are caracter de reglementare specifică pentru o parcelă în relație cu parcelele învecinate. Planul urbanistic de detaliu nu poate modifica planurile de nivel superior.

**PUD – STR. PETRU ȘI PAVEL NR. 67 - SECTOR 1**  
**Extindere garaj existent parter, rezultând locuință individuală și garaj P+Ep**

Imobilul care a generat documentația de urbanism este compus din teren în suprafață de 1008,00 mp din acte (1009,00 din măsurătorile cadastrale), proprietate privată. Amplasamentul este cuprins conform PUG-MB și Regulamentului Local de Urbanism al Municipiului București, aprobate cu HCGMB nr. 269/2000 cu completările ulterioare, amplasamentul este cuprins în subzona funcțională: **L1e** – locuințe individuale pe loturi subdimensionate cu/ sau fără rețele edilitare. Se admite un nivel mansardat înscris în volumul acoperișului, în suprafață de maxim 60% din aria construită. Imobilul nu se află pe Lista Monumentelor Istorice bucureștene, publicată în M.O. nr. 113 din 15.02.2016, sau la mai puțin de 100 m de imobile aflate pe aceasta listă, conform informațiilor din Certificatul de urbanism nr. 26/3/P/40625 din 05.01.2017.

Parcarea se rezolvă în incintă proprie, conform Aviz Comisia Tehnică de Circulație PMB nr. 7096/12.07.2017.

Construcția propusă se va racorda la rețelele tehnico edilitare conform Studiu de rețele însoțit de ing. Alina Maria Anca V.U.I. Mareș.

Documentația este însoțită de studiu de însorire și ilustrare volumetrică însoșite de urb. Daniela A. Glinischi.

Pentru documentația PUD – Str. Petru și Pavel nr. 67 s-a emis Avizul Arhitectului Șef nr. 214 din 13.03.2018.

Planul urbanistic de detaliu Str. Petru și Pavel nr. 67, este instrumentul de proiectare urbană care detaliază modul specific de construire în raport cu funcționarea zonei și cu identitatea arhitecturală a acesteia, în baza unui studiu de specialitate, retragerile față de limitele laterale și posterioare ale parcelei, modul de ocupare a terenului, accesul auto și pietonal, conformarea arhitectural-volumetrică.

Consultarea publică s-a efectuat în conformitate cu prevederile Ordinului Nr. 2701 din 30 decembrie 2010 pentru aprobarea Metodologiei de informare și consultare a publicului cu privire la elaborarea sau revizuirea planurilor de amenajarea teritoriului și de urbanism și a H.C.L S.1. NR. 259/21.12.2016 prin care s-a aprobat Regulamentul local de implicare a publicului în elaborarea sau revizuirea planurilor de urbanism și de amenajarea teritoriului ce intră în competența de aprobare a Consiliului Local al sectorului 1 București.

Proiectul de hotărâre privind aprobarea Planului Urbanistic de Detaliu (PUD) sus menționat, împreună cu anexele sale: Avizul Arhitectului Șef și Planurile de reglementări vizate spre neschimbare, însoțit de Raportul de specialitate al Arhitectului - Șef și Raportul Informării și Consultării Publicului, se supune dezbaterii Consiliului Local al Sectorului 1 București, în conformitate cu prevederile Art. 45 - alin. 2. lit. e, Art. 36 - alin. 2-lit. c și Art. 36- alin. 5 - lit.c din Legea Administrației Publice Locale Nr. 215/2001, republicată.

**Arhitect Șef al Sectorului 1,**  
**Ciobanu Oprescu Olivia Ana**



## EXPUNERE DE MOTIVE

Având în vedere Legea administrației publice locale nr. 215/2001, cu modificările și completările ulterioare, și Legii 350/2001 privind amenajarea teritoriului și urbanismul, cu modificările și completările ulterioare, se emite prezenta **Expunere de motive**:

Amplasamentul ce face obiectul reglementării urbanistice este situat în intravilanul Sectorul 1 al Municipiului București.

Conform PUG-MB și Regulamentului Local de Urbanism al Municipiului București, aprobate cu HCGMB nr. 269/2000 cu completările ulterioare, amplasamentul este cuprins în subzona funcțională: **L1e** – locuințe individuale pe loturi subdimensionate cu/ sau fără rețele edilitare. Indicatorii urbanistici reglementați: POTmax.= 60%, CUTmax.= 1,2 pentru P+1E (Hmax. = 7,00 m). Se admite un nivel mansardat înscris în volumul acoperișului, în suprafață de maxim 60% din aria construită.

Imobilul nu se află pe Lista Monumentelor Istorice bucureștene, publicată în M.O. nr. 113 din 15.02.2016, sau la mai puțin de 100 m de imobile aflate pe aceasta listă, conform informațiilor din Certificatul de urbanism nr. 26/3/P/40625 din 05.01.2017.

Conform prevederilor art. 48 al Legii nr. 350/2001 privind amenajarea teritoriului și urbanismul, cu modificările și completările ulterioare, planul urbanistic de detaliu are caracter de reglementare specifică pentru o parcelă în relație cu parcelele învecinate. Planul urbanistic de detaliu nu poate modifica planurile de nivel superior.

Planul urbanistic de detaliu **Str. Petru și Pavel nr. 67**, este instrumentul de proiectare urbană care detaliază modul specific de construire în raport cu funcționarea zonei și cu identitatea arhitecturală a acesteia, în baza unui studiu de specialitate, retragerile față de limitele laterale și posterioare ale parcelei, modul de ocupare a terenului, accesul auto și pietonal, conformarea arhitectural-volumetrică.

Avizul Arhitectului Șef nr. 214/13.03.2018 s-a emis în acord cu Aviz Comisia Tehnică de Circulație PMB nr. 7096/12.07.2017 și Studiu de rețele însoșit de ing. Alina Maria Anca V.U.I. Mareș. Documentația este însoțită de studiu de însoțire și ilustrare volumetrică însoșite de urb. Daniela A. Glinischi.

Consultarea publică s-a efectuat în conformitate cu prevederile Ordinului Nr. 2701 din 30 decembrie 2010 pentru aprobarea Metodologiei de informare și consultare a publicului cu privire la elaborarea sau revizuirea planurilor de amenajarea teritoriului și de urbanism și a H.C.L S.1. NR. 259/21.12.2016 prin care s-a aprobat Regulamentul local de implicare a publicului în elaborarea sau revizuirea planurilor de urbanism și de amenajarea teritoriului ce intră în competența de aprobare a Consiliului Local al Sectorului 1 București.

Proiectul de hotărâre privind aprobarea Planului Urbanistic de Detaliu (PUD) **Str. Petru și Pavel nr. 67**, sector 1, împreună cu anexele sale Avizul Arhitectului Șef nr. 214/13.03.2018 și Planul de reglementări vizat spre neschimbare, însoțit de Raportul de specialitate al Arhitectului - Șef nr. 1029/21.03.2018, emis în vederea fundamentării deciziei Consiliului Local al Sectorului 1 București, Expunerea de motive a Primarului Sectorului 1 al Municipiului București, pentru aprobarea PUD, se supune dezbaterii Consiliului Local al Sectorului 1 București, în temeiul prevederilor art. 45 alin. (2) lit. e), art. 81, alin. (2), lit. i), din Legea administrației publice locale nr. 215/2001, republicată

**În scopul de mai sus, prezentăm spre dezbateră alăturatul proiect de hotărâre.**

PRIMAR,  
Daniel Tudorache



**DOCUMENTUL DE PLANIFICARE  
A PROCESULUI DE INFORMARE ȘI CONSULTARE A PUBLICULUI**

**DOCUMENTAȚIE P.U.D.**

Adresa:

**Str. Petru și Pavel nr. 67**

**Extindere garaj existent parter, rezultând locuință individuală și garaj P+Ep**

Art.10. – Documentul de planificare a procesului de informare și consultare a publicului în baza căruia se desfășoară procesul de participare cuprinde următoarele informații:

a) modalitatea prin care vor fi anunțați cei interesați și cei potențiali afectați referitor la inițierea procesului de elaborare a planului de urbanism sau amenajare a teritoriului și de schimbările propuse.

---

**Afișare pe site; Panou consultarea populației; Anunț intenție**

---

**Declarație de exonerare cu încheierea de autentificare nr. 1515/04.05.2017**

---

b) modalitatea prin care li se va oferi ocazia celor afectați sau interesați de a discuta propunerea cu inițiatorul și proiectantul și de a-și exprima rezerve, a formula observații sau a sesiza probleme legate de propunerile din planul de urbanism sau amenajare a teritoriului, înainte de supunerea spre avizarea autorităților competente

---

**La sediul primăriei**

---

c) calendarul propus de inițiator pentru îndeplinirea obligațiilor de informare și consultare a publicului

---

**15.05.2017 – 15.06.2017**

---

d) datele de contact ale reprezentantului proiectantului, responsabil cu informarea și consultarea publicului

---

**S.C. SDH Architecture S.R.L. – urb. Daniela A. Glinischi (RUR: D, E, G7)**

---

**Șef Birou,  
Urb. Raluca Mihaela Epifan**



**Întocmit,  
Andra Ciucă**



**RAPORTUL INFORMĂRII ȘI CONSULTĂRII PUBLICULUI  
DOCUMENTAȚIE P.U.D.**

Adresa:

**Str. Petru și Pavel nr. 67**

**Extindere garaj existent parter, rezultând locuință individuală și garaj P+Ep**

**METODE DE INFORMARE UTILIZATE**

Art.11 - Raportul informării și consultării publicului, care fundamentează decizia consiliului local de adoptare sau neadoptare a planului de urbanism sau amenajare a teritoriului cuprinde:

a) detalii privind tehnicile și metodele utilizate de solicitant pentru a informa și a consulta publicul:

**Panou consultarea populației; Anunț intenție**

**Declarație de exonerare cu încheierea de autentificare nr. 1515/04.05.2017**

1. datele și locurile tuturor întâlnirilor la care cetățenii au fost invitați să dezbată propunerea solicitantului

**La sediul primăriei**

2. conținutul, datele de transmitere prin poșta și numărul trimiterilor poștale, inclusiv scrisori, invitații la întâlniri, buletine informative și alte publicații

**Afișare pe site; Panou consultarea populației; Anunț intenție**

**Declarație de exonerare cu încheierea de autentificare nr. 1515/04.05.2017**

3. numărul persoanelor care au participat la acest proces

**6 (șase)**

b) un rezumat al problemelor, observațiilor și rezervelor exprimate de public pe parcursul procesului de informare și consultare, inclusiv

**Nu este cazul**

1. modul în care solicitantul a rezolvat, intenționează să rezolve sau se va ocupa de problemele, observațiile și rezervele exprimate de public

**Nu este cazul**

2. probleme, observații și rezerve pe care inițiatorul planului de urbanism sau amenajare a teritoriului nu poate sau nu e dispus să le rezolve, împreună cu motivația acestui lucru

**Nu este cazul**

3. orice alte informații considerate necesare pentru a susține preluarea sau nepreluarea propunerilor

**Nu este cazul**

**Șef Birou,  
Urb. Raluca Mihaela Epifan**



**Întocmit,  
Andra Ciucă**

